

LEYENDA

- ▬ Línea de límites
- ▬ Línea de propiedad
- ▬ Línea de servidumbre pública
- ▬ Línea de servidumbre privada
- ▬ Línea de acueducto
- ▬ Línea de alcantarillado
- ▬ Línea de gas
- ▬ Línea de energía

CONTENIDO GENERAL DE AREA

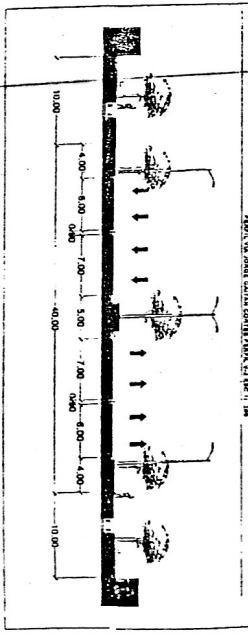

AREA	DESCRIPCION	AREA TOTAL (m ²)	AREA DE MITIGACION (m ²)	AREA PRIVADA (m ²)	AREA PUBLICA (m ²)
AREA ESTUA	23100.00	100.00	100.00	100.00	100.00
AREA DE MITIGACION	100.00	100.00	100.00	100.00	100.00
AREA PRIVADA	100.00	100.00	100.00	100.00	100.00
AREA PUBLICA	100.00	100.00	100.00	100.00	100.00

INDICE DE OCUPIACION

INDICE DE OCUPIACION: 0.2

INDICE DE CONTRIBUCION: 0.8

INDICE DE CONTRIBUCION: 0.8



REPUBLICA DE COLOMBIA

ALCALDIA MAYOR DE BOGOTÁ D.C.

SECRETARIA DISTITAL DE PLANEACION

UNIDAD APLICATIVA EL REDENTOR

I.C.B.F. SERVICIO URBANO BASICO EQUIPAMIENTO DEL PMSUD

Dg 58 Sur No. 23 - 19

T. 30 No. 57 - 59 Sur

Localidad: Tunjuelillo No 6

PLANO NO. 1 DE 1

RESOLUCION No. 1035

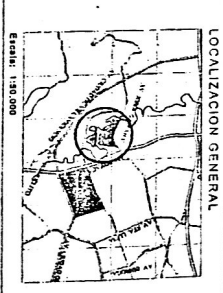
11 DE JULIO DE 2013

SECRETARIO DE PLANEACION ORIENTAL

SECRETARIA DE PLANEACION ORIENTAL

SECRETARIA DE PLANEACION ORIENTAL

SECRETARIA DE PLANEACION ORIENTAL



Instituto Colombiano de Bienestar Familiar

I.C.B.F.

Fondo de Desarrollo de Formas Fondecun

Compañía de Desarrollo Territorial COETER

A/R. Diseñador: VITA CASI MANSOUR

A/R. Diseñador: JESSICA MANSOUR C.

OBSERVACIONES

1. Toda las áreas son indicadas y están sujetas a verificación del curador urbano
2. El trazado de esta vía se proyecta en el plano topográfico que se encuentra en el plano correspondiente de esta obra.