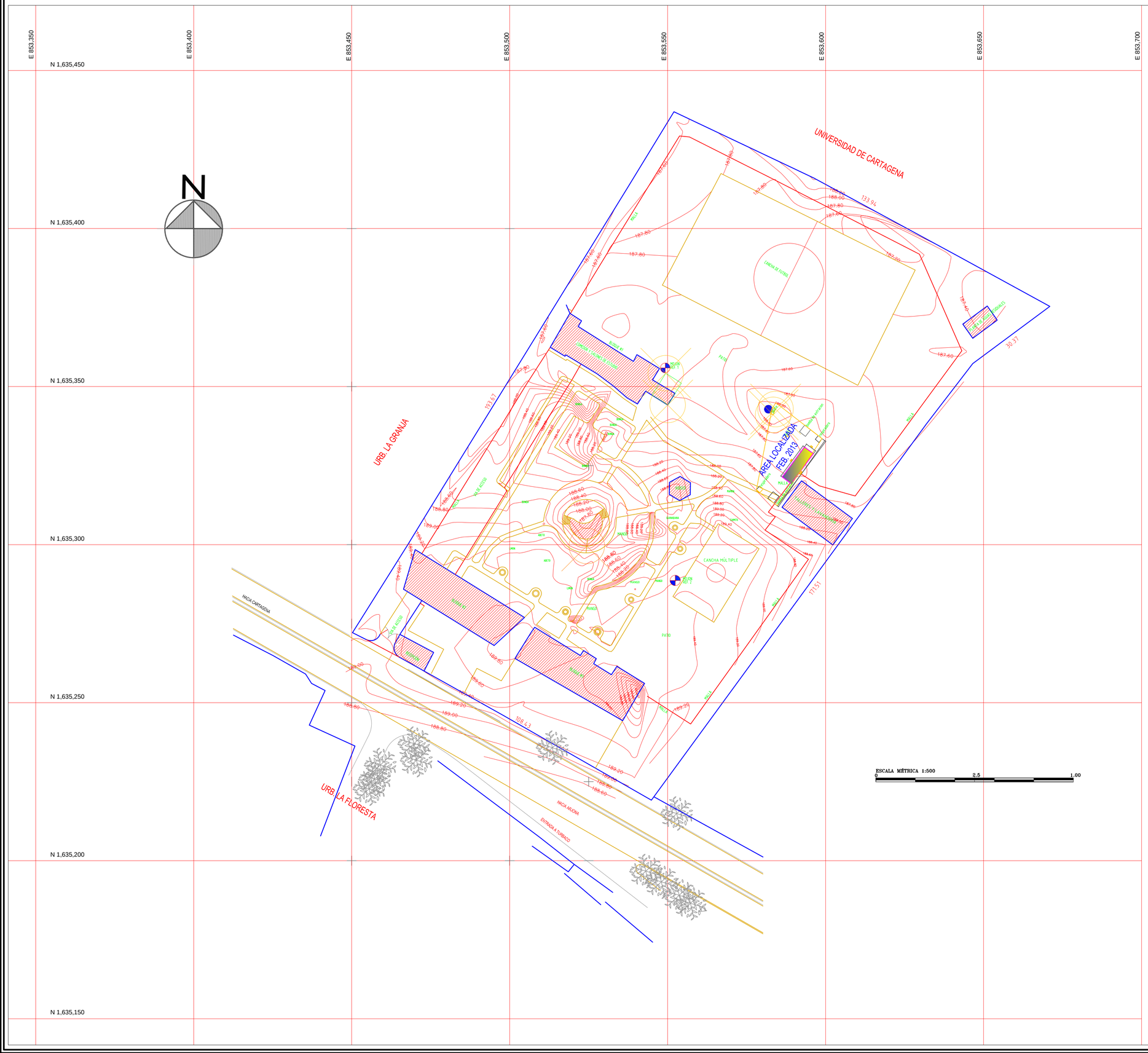

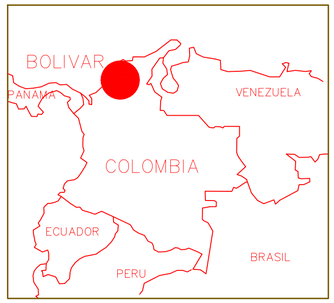

LOCALIZACION DEPARTAMENTO BOLIVAR

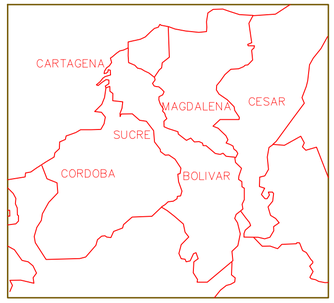

LOCALIZACION DE ASOMENORES DENTRO DEL MUNICIPIO DE TURBACO

BMs UTILIZADOS:

PUNTO	LOCALIZACION	NORTE	ESTE	COTA
DM-2	BMS	1.635.353.84	853.550.27	187.50
DM-5	BMS	1.635.286.56	853.553.76	189.52

CONVENCIONES

- BORDE VIA ACTUAL
- PARAMENTO Y LOTIFICACION
- ANDENES
- POSTES ELECTRICOS
- MOJONES
- ZONAS VERDES
- ARBOLES

CUADRO DE AREAS

DESCRIPCIÓN	AREA M2
LOTE	22,924.21
BLOQUE 1	396.10
BLOQUE 2	468.70
BLOQUE 3	476.53
TALLERES Y LAVANDERIA	208.62
PLANTA TRATAMIENTO AGUAS RESIDUALES	52.76

BIENESTAR FAMILIAR

FONADE
FONDO FINANCIERO DE PROYECTOS DE DESARROLLO

CONSULTORÍA PARA LA REALIZACIÓN DE ESTUDIOS TÉCNICOS Y DISEÑOS PARA LA AMPLIACIÓN DEL CENTRO DE ASOMENORES EN TURBACO BOLIVAR, DEL PROGRAMA DE RESPONSABILIDAD PENAL PARA ADOLECENTES DEL INSTITUTO COLOMBIANO DE BIENESTAR FAMILIAR
(TURBACO - BOLÍVAR)

CONTRATO 2123655

CONSULTOR

RIO INGENIERIA Y MEDIO AMBIENTE S.A. — DICO CONSULTORIA S.A.

UNIÓN TEMPORAL CONSULTORES 2012

DIRECTOR PROYECTO

ARQ. FEDERICO CARDONA PABÓN
Matrícula Profesional Nº 25700-43848 CND

COORDINADOR DEL PROYECTO:

ARQ. ROLANDO VARGAS GAMA
Matrícula Profesional Nº A25232003 - 79917876

TOPÓGRAFO

PEDRO CORREA
Matrícula Profesional Nº 01-4364 CPNT

Vo. Bo. INTERVENTORÍA:

CONSORCIO CONSULTORES CIVILES 2012
ARQ. ANDRES A. PARDO SERNA

CONSORCIO CONSULTORES CIVILES 2012
ING. MARTIN RESTREPO
DIRECTOR

CONSORCIO CONSULTORES CIVILES 2012
ING. NIDIA E GARZÓN
REPRESENTANTE LEGAL

No.	FECHA D	M	A	MODIFICACIONES	ELABORÓ

No. 2123655

PROYECTO FONADE

VERSIÓN 03

ESCALA 1:500

CONTENIDO
CENTRO DE ASOMENORES EN TURBACO

LEVANTAMIENTO TOPOGRÁFICO

MUNICIPIO
TURBACO

DEPARTAMENTO
BOLÍVAR

PLANO

TOP 01 de 01

2123655 - DICIEMBRE 2012