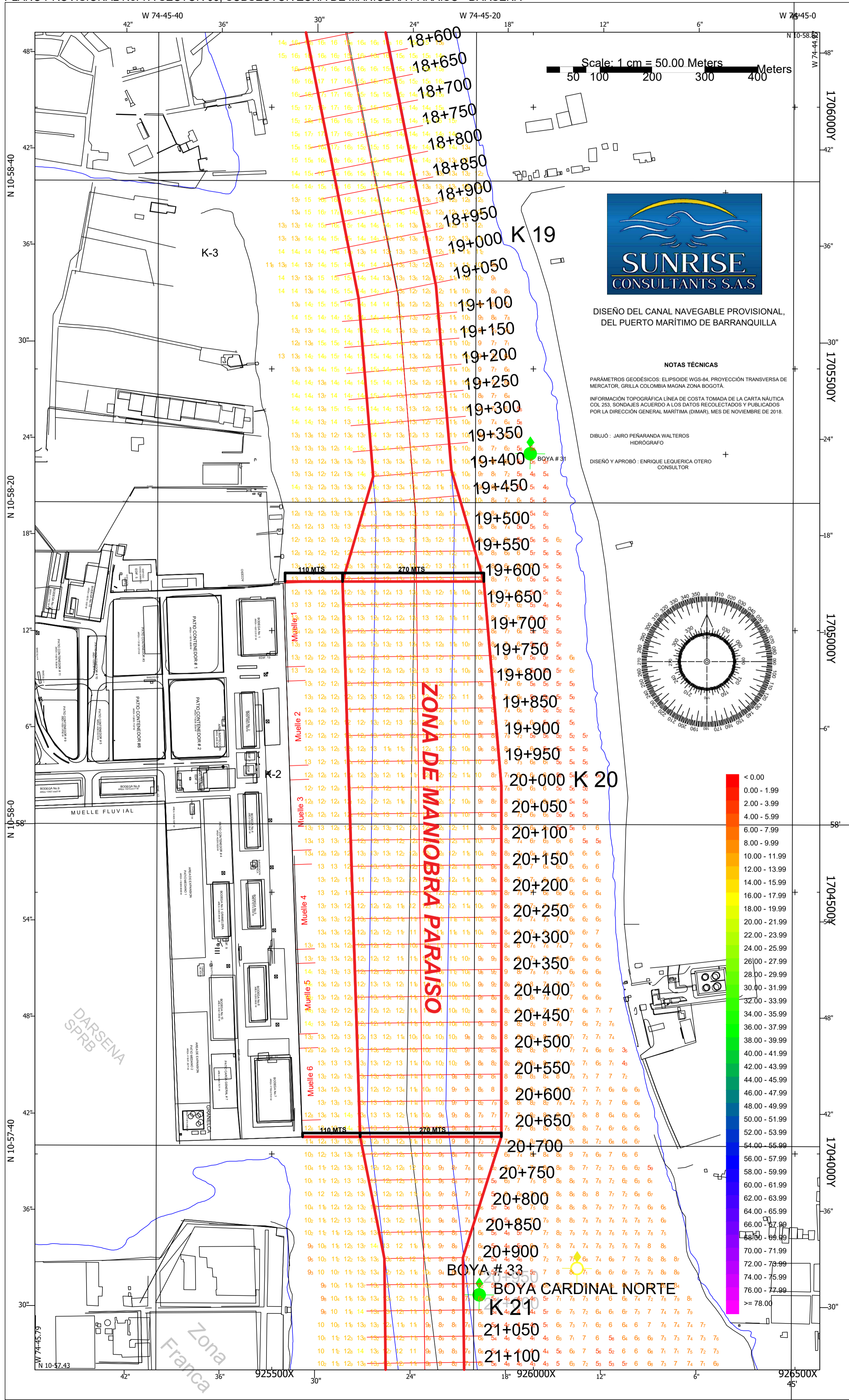


PLANO PROVISIONAL No. 7A SECTOR 03, SUBSECTOR ZONA DE MANIOBRA PARAISO - DARSENA



Scale: 1 cm = 50.00 Meters
50 100 200 300 400 Meters




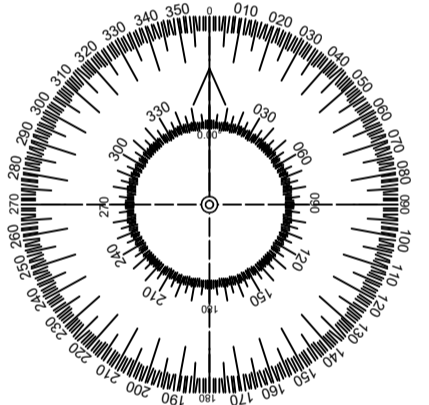
DISEÑO DEL CANAL NAVEGABLE PROVISIONAL, DEL PUERTO MARÍTIMO DE BARRANQUILLA

NOTAS TÉCNICAS

PARÁMETROS GEODÉSICOS: ELIPSOIDE WGS-84, PROYECCIÓN TRANSVERSA DE MERCATOR, GRILLA COLOMBIA MAGNA ZONA BOGOTÁ.
INFORMACIÓN TOPOGRÁFICA LÍNEA DE COSTA TOMADA DE LA CARTA NAÚTICA COL 253, SONDAJES ACUERDO A LOS DATOS RECOLECTADOS Y PUBLICADOS POR LA DIRECCIÓN GENERAL MARÍTIMA (DIMAR), MES DE NOVIEMBRE DE 2018.

DIBUJÓ: JAIRO PEÑARANDA WALTEROS
HIDROGRAFO

DISEÑO Y APROBÓ: ENRIQUE LEQUERICA OTERO
CONSULTOR



ZONA DE MANIOBRA PARAISO

Muelle 1
Muelle 2
Muelle 3
Muelle 4
Muelle 5
Muelle 6

BOYA # 33
BOYA CARDINAL NORTE

Zona Franca