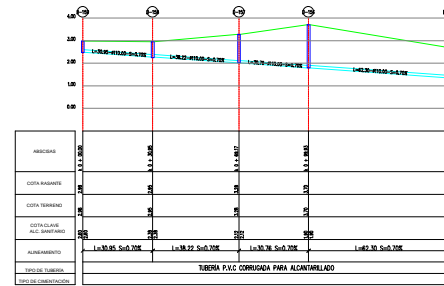
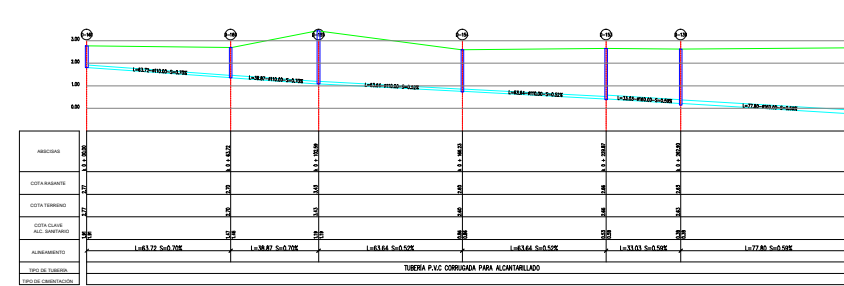


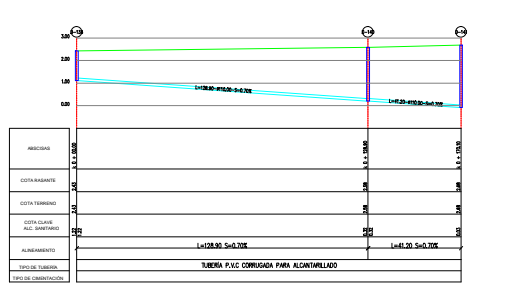
PERFIL 37 DEL POZO D-135 AL POZO D-145



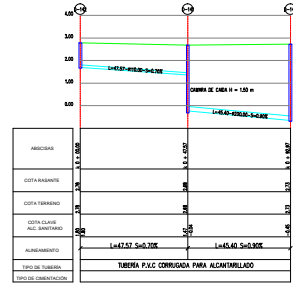
PERFIL 38 DEL POZO D-159 AL POZO D-160



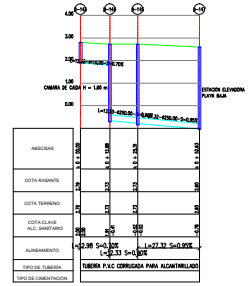
PERFIL 39 DEL POZO D-161 AL POZO D-141



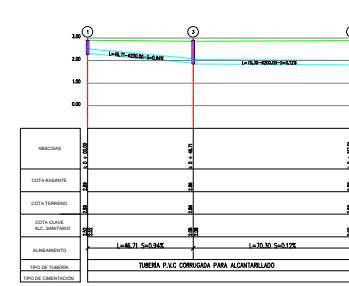
PERFIL 40 DEL POZO D-138 AL POZO D-141



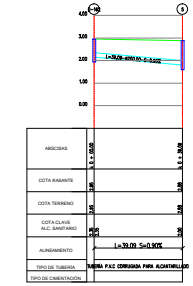
PERFIL 41 DEL POZO D-142 AL POZO D-144



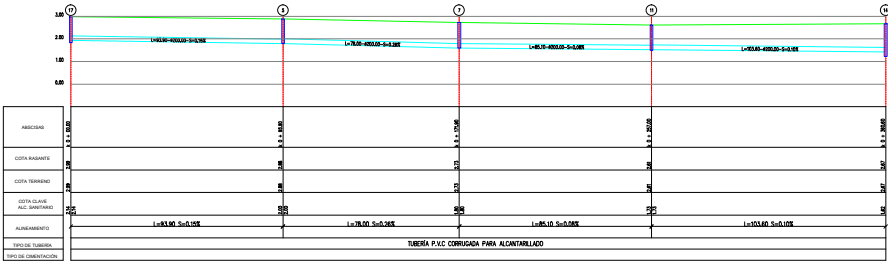
PERFIL 42 DEL POZO D-143 AL POZO D-147



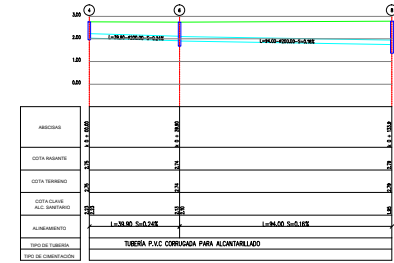
PERFIL 43 DEL POZO 1 AL POZO 5



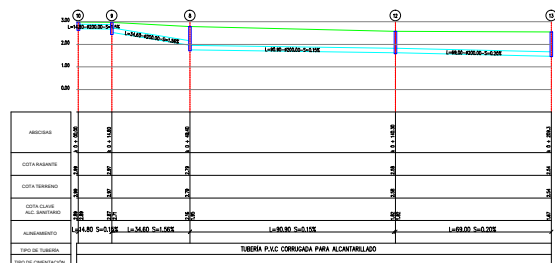
PERFIL 44 DEL POZO D-162 AL POZO 5



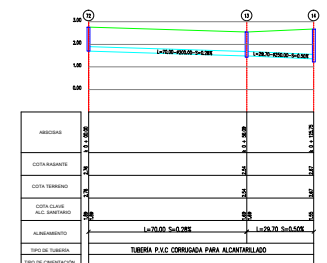
PERFIL 45 DEL POZO 17 AL POZO 14



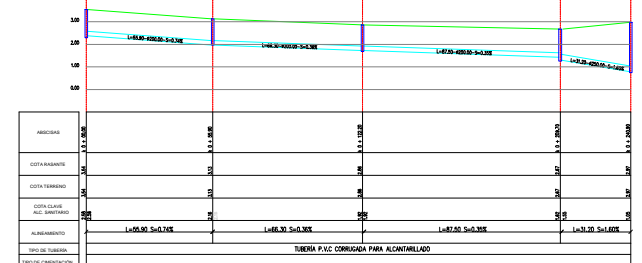
PERFIL 46 DEL POZO 2 AL POZO 8



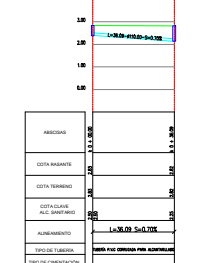
PERFIL 47 DEL POZO 10 AL POZO 13



PERFIL 48 DEL POZO 72 AL POZO 14



PERFIL 49 DEL POZO 45 AL POZO 22



PERFIL 50 DEL POZO D-24 AL POZO D-23

MINISTERIO DE VIVIENDA, CUIDAD Y TERRITORIO
 MUNICIPIO DE BAJO BAUDO
Findeter 25 AÑOS

CONTRATISTA: CONSORCIO CONSTRUYENDO BAJO BAUDO
 CONSULTOR: VIACON S.A.S.
 PROYECTO: AJUSTES A LOS DISEÑOS DE DETALLE DEL ALCANTARILLADO SANITARIO, EBAY Y PTAR PARA EL AREA URBANA PRINCIPAL DEL MUNICIPIO DE BAJO BAUDO (PIZARRO)
 DISEÑO: ING ALBERTO POLO CUETO MAT. 25202-31186 CND
 APROBÓ:
 Vo.Bo. INTERVENTORIA: ING MANUEL GUILLERMO ALFARO MAT. 18420 CND CONSORCIO PROSPERIDAD
 DIBUJO: CÉSAR FERNANDO MORALES
 NOTAS:
 CONVENCIONES SECCIONES:
 TUBERIA (blue line)
 POZOS (red line)
 TERRENO NATURAL (green line)
 ABSICISADO (red dashed line)
 EB-2 (red circle)
 CUERPOS DE AGUA (blue circle)
 COEFICACION POZOS EXISTENTES (blue circle with cross)
 COEFICACION POZOS A CONSTRUIR (blue circle with dot)
 NOMENCLATURA NIVELES (black line)
 CONTIENE: PLANO DE PERFILES ALCANTARILLADO MUNICIPIO BAJO BAUDO
 FECHA: JULIO DE 2015
 PLANO: ESCALA 1:1000
 3/10 ARCHIVO